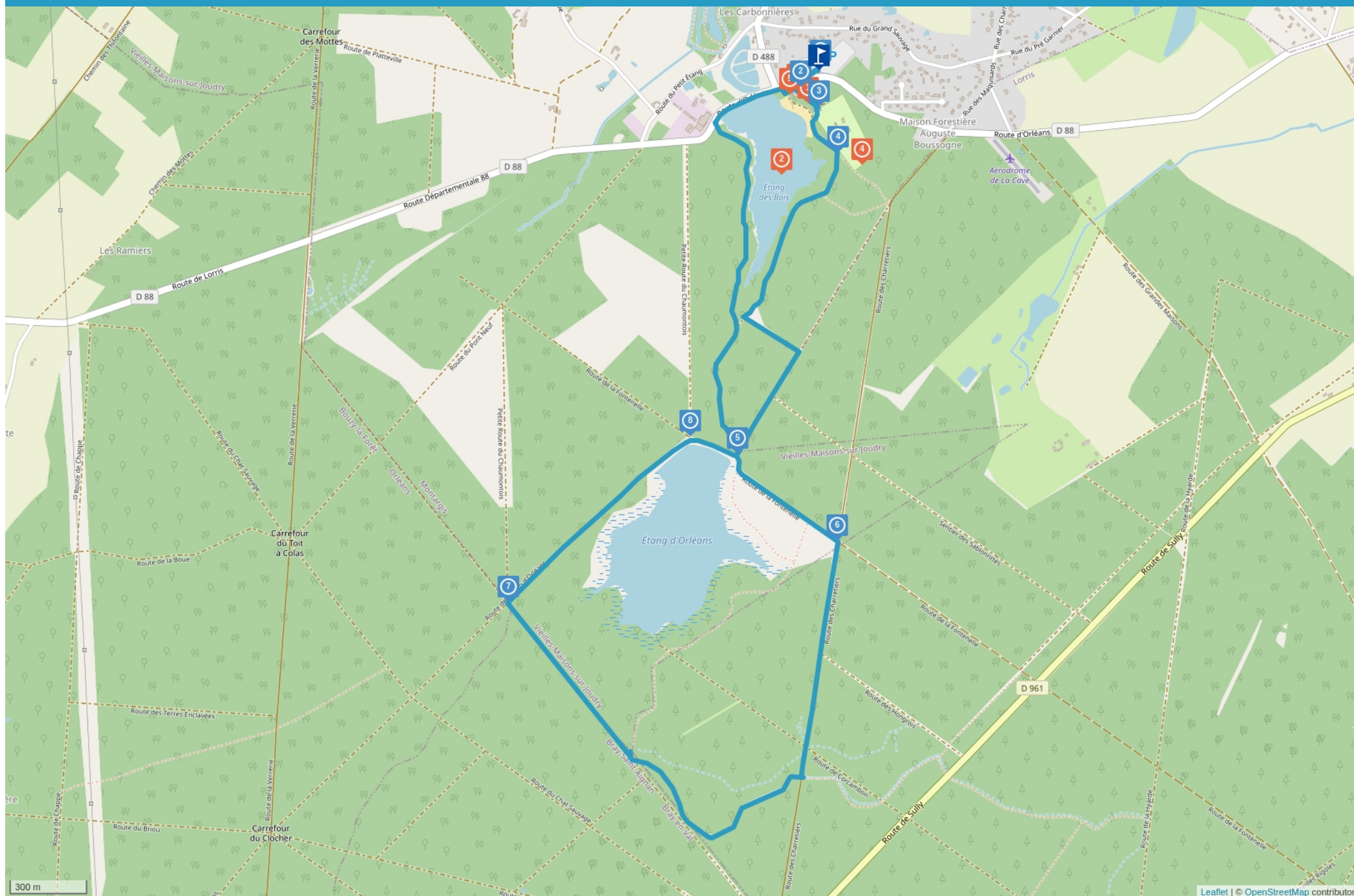


PROMENADE DE L'ÉTANG DES BOIS



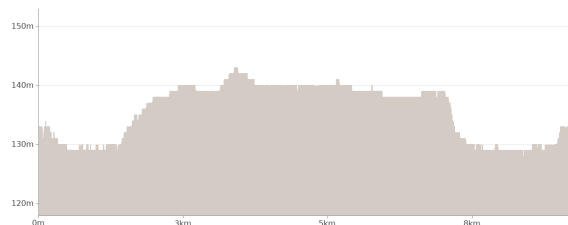
Cet itinéraire vous est fourni à titre indicatif. Cirkwi ne certifie pas la fiabilité des informations contenues dans les textes, cartes ou photos de cet itinéraire. Retrouvez plus d'infos sur www.cirkwi.com



Mise à jour le 10/08/23 par Office de Tourisme Gâtinais Sud - BIT Lorris et généré par www.cirkwi.com

Promenade de l'étang des Bois

OT Gâtinais Sud



Départ : Route D'Orléans - 45260
VIEILLES-MAISONS-SUR-JOUDRY



L'étang des Bois situé à l'orée de la forêt d'Orléans, est le lieu touristique idéal pour satisfaire tous vos loisirs : baignade, pêche, randonnées, paddle, grimpe d'arbre, canoë.

FLÉCHAGE

Attention cette promenade familiale n'est pas fléchée sur le terrain, suivez bien le plan et les indications fournies.

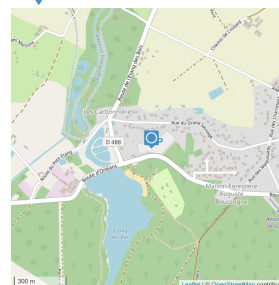
Proposé par :

Office de Tourisme Gâtinais Sud - BIT Lorris
"Ce PDF a été généré à partir de Cirkwi, la plateforme de partage d'activités touristiques qui vous fait voyager" www.cirkwi.com/circuit/428404



1

45260 VIEILLES-MAISONS-SUR-JOUDRY - Altitude : 135m

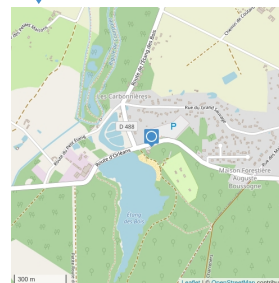


Parking Etang des Bois

Dirigez-vous vers le passage souterrain réservé au piéton pour traverser la D88 en toute sécurité.

2

45260 VIEILLES-MAISONS-SUR-JOUDRY - Altitude : 134m

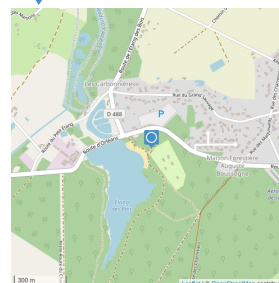


Parking du restaurant

A la sortie du souterrain, suivez le chemin qui passe entre le camping et le restaurant.

3

D88 - 45260 VIEILLES-MAISONS-SUR-JOUDRY - Altitude : 134m



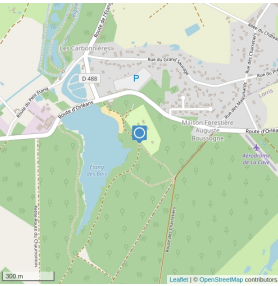
Camping Etang des Bois

Prenez sur la droite du camping et suivez le chemin le long de l'étang.



4

45260 VIEILLES-MAISONS-SUR-JOUDRY - Altitude : 131m

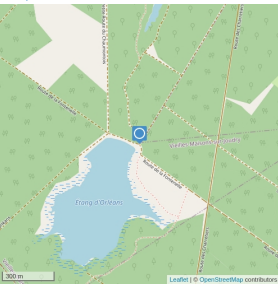


GR

Prenez le chemin de randonnée sur votre droite jusqu'à la queue de l'étang des Bois. Prenez le chemin à gauche et première à droite jusqu'à l'étang d'Orléans.

5

Route de l'Étang des Bois - 45260 VIEILLES-MAISONS-SUR-JOUDRY - Altitude : 140m

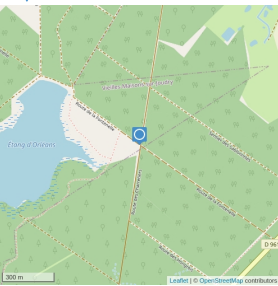


Route de la Fontenelle

A l'étang, prenez sur votre gauche la route de la Fontenelle, jusqu'au prochain croisement.

6

Route de la Fontenelle - 45260 LORRIS - Altitude : 142m

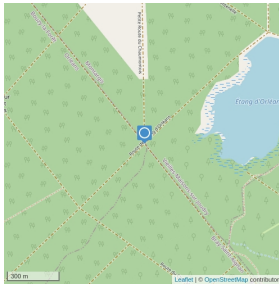


Route des Charretiers

Prenez à droite la Route des Charretiers. Prenez à droite le GR 3B jusqu'à la route du Chaumontois. Tournez à droite et continuez jusqu'au carrefour de l'Étang d'Orléans.

7

Route du Chaumontois - 45260 VIEILLES-MAISONS-SUR-JOUDRY - Altitude : 141m

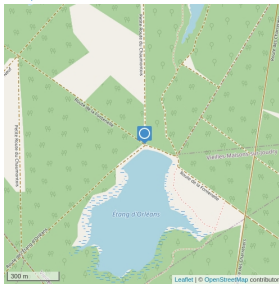


Route de l'étang d'Orléans

Au carrefour prenez à droite la route de l'étang d'Orléans jusqu'au croisement.

8

Route de la Fontenelle - 45260 VIEILLES-MAISONS-SUR-JOUDRY - Altitude : 142m




Route de la Fontenelle

Prenez la route de la Fontenelle sur votre droite et première à gauche le GR 3B jusqu'à la queue de l'étang. Prenez le sentier sur votre gauche jusqu'à la D88, prenez à droite jusqu'au parking (Attention aux véhicules).

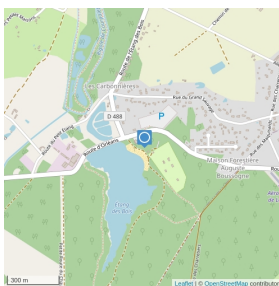
1

L'Étang des Bois - 45260 VIEILLES-MAISONS-SUR-JOUDRY - Altitude : 133m

Aires de Pique-Nique



Aire de pique-nique de l'Étang des Bois




2

**Etang des Bois - 45260
VIEILLES-MAISONS-SUR-JOUDRY**

**Activités Sportives, Activités Familiales, Evènements
Sportifs, Location**

BOYERS SPORT NATURE



Boyer Sport Nature

Nous proposons des activités de grimpe d'arbres, tir à l'arc, course d'orientation, location de canoë-kayak et stand up paddle.

Implanté à l'Etang des Bois, au cœur de la forêt d'Orléans, cet étang de 16 ha se transforme d'avril à octobre en une vraie base de loisirs avec nos diverses prestations d'activités de pleine nature.

Profitez également du restaurant et du camping de l'étang des Bois par Seasonova. Venez découvrir l'esprit Slow Life en pleine Forêt d'Orléans !

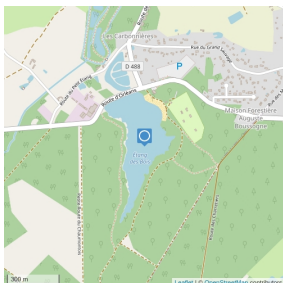
Vous voulez vous amuser sur votre terrain quand bon vous semble ?

Spécialiste des loisirs dans les arbres, on peut créer pour vous tous types d'installations (tyroliennes, cabanes perchées, espaces cocooning suspendus, parcours en hauteur...).

CONTACT

E-mail : contact@boyersportnature.fr

Site web : <https://www.boyersportnature.fr/>




3

77 route d'Orleans - 45260 VIEILLES-MAISONS-SUR-JOUDRY

Restaurants

©C.Millet

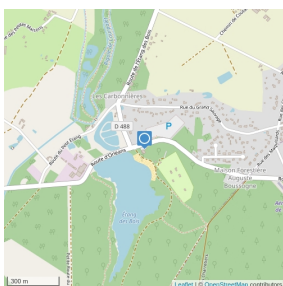


Snack de l'Etang des Bois

Bar snack. Animations ponctuelles sous forme de "jeux apéros", grande variété de glaces, 3 types de sandwiches, planches de charcuterie.

CONTACT

E-mail : restaurant-etangdesbois@vacances-seasonova.com



4

Route de l'Etang des bois - 45260 VIEILLES-MAISONS-SUR-JOUDRY

Campings

Camping Seasonova Etang des Bois



Camping Seasonova Etang des Bois

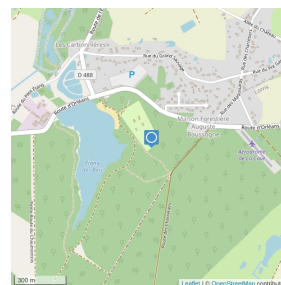
Proche de Lorris, le Camping est situé sur les rives de l'Etang des Bois. Au cœur de la plus grande forêt patrimoniale de France, ce camping vous propose de passer un moment unique au milieu de la nature. De grands emplacements à l'ombre des chênes vous attendent. Vous découvrirez de nombreuses possibilités pour séjourner dans le camping, entre cottages en bois, bivouacs et emplacements. Le camping est situé à 150m d'une base de loisirs avec baignade surveillée en haute saison.

CONTACT

Téléphone : 02 38 89 27 51

E-mail : camping-etangdesbois@vacances-seasonova.com

Site web : <https://vacances-seasonova.com/fr/camping/letang-des-bois/>



5

**Route d'Orléans - 45260
VIEILLES-MAISONS-SUR-JOUDRY**

**Lac / Etendue d'eau, Aires de Pique-Nique, Activités
Sportives, Activités Familiales**

Tourisme Lorrain



Base de loisirs de l'Etang des Bois

Idéal pour passer une journée en famille ! Au cœur de la forêt d'Orléans, cet étang de 16 ha se transforme l'été en une vraie base de loisirs.

Au programme : circuits pédestres, pêche (possible toute l'année), baignade (baignade autorisée et surveillée du 1er juillet 2023 au 31 août 2023 inclus 7 jours sur 7 et de 12h à 19h).

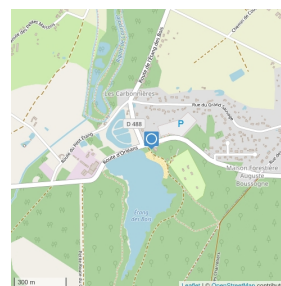
Un endroit prisé des amateurs de vie sauvage et de nature préservée.

AUTRES PRESTATIONS

Familles

CONTACT

Téléphone : 02 38 94 81 42



Site web : <https://www.tourismeloiret.com/fr/le-loiret-au-fil-de-leau-baignade-etang-des-bois>

